

7826/23

E-7541/23



পশ্চিমবঙ্গ পশ্চিম বঙ্গাল WEST BENGAL

K 270431

30.05.2023
 G-2-11/15627/2023

Certified that the document is admitted to registration. The signature sheets and the endroesement sheets attached with the document are the part of this document.

[Signature]
 District Sub-Register-II
 Alipore, South 24-pargana

ডালি ঘোষ রায় চৌধুরী।

30 MAY 2023

-ঃ শুভ দানপত্র দলিল :-

দানপত্র গ্রহিতা :- শ্রী সিদ্ধার্থ ঘোষ রায় (PAN - ANHPC7568D,

Aadhaar No. - 3375 5979 0895), পিতা স্বর্গীয়

জ্যোতীর্ন্য় ঘোষ রায়চৌধুরী, মাতা ডালি ঘোষ রায়

চৌধুরী, জাতি - হিন্দু, ভারতীয় নাগরিক, পেশা -

চাকুরী, সাকিন - ডি/১০, নিউ পাটুলী, পোস্ট -

পঞ্চসায়র, থানা - পাটুলী, কোলকাতা -

৭০০০৯৪।

001330

08 MAY 2023

St. No. 0005 Di. Rupees 5000/-
Siddhartha Ghosh Roy.
Address 8/10, New Patuli
P.O. Patuli P.S. Patuli Kol-94.
Vendor. Deo

Jayprakash Deo
ALIPORE POLICE COURT
Kolkata-27

1330-5000x1=5000/₹



Manisha Ghosh Roy,
W/o Siddhartha Ghosh Roy
D/10 New Patuli
P.O Panchasayar
P.S Patuli
Kol-94
House wife

DISTRICT SUB REGISTRAR-III
SOUTH 24 PGS., ALIPORE
30 MAY 2023

-ঃ (২) ঃঃ-

১
২
৩
৪
৫
৬
৭
৮
৯
১০
১১
১২
১৩
১৪
১৫
১৬
১৭
১৮
১৯
২০
২১
২২
২৩
২৪
২৫
২৬
২৭
২৮
২৯
৩০
৩১
৩২
৩৩
৩৪
৩৫
৩৬
৩৭
৩৮
৩৯
৪০
৪১
৪২
৪৩
৪৪
৪৫
৪৬
৪৭
৪৮
৪৯
৫০
৫১
৫২
৫৩
৫৪
৫৫
৫৬
৫৭
৫৮
৫৯
৬০
৬১
৬২
৬৩
৬৪
৬৫
৬৬
৬৭
৬৮
৬৯
৭০
৭১
৭২
৭৩
৭৪
৭৫
৭৬
৭৭
৭৮
৭৯
৮০
৮১
৮২
৮৩
৮৪
৮৫
৮৬
৮৭
৮৮
৮৯
৯০
৯১
৯২
৯৩
৯৪
৯৫
৯৬
৯৭
৯৮
৯৯
১০০

দানপত্র দাত্রী :- শ্রীমত্যা ডলি ঘোষ রায়চৌধুরী (PAN - EIFPR0147J, Aadhaar No. - 5572 1890 2993), স্বামী স্বর্গীয় জ্যোতীর্ময় ঘোষ রায়চৌধুরী, জাতি - হিন্দু, ভারতীয় নাগরিক, পেশা - গৃহকর্ম, সাকিন - ডি/১০, নিউ পাটুলী, পোস্ট - পঞ্চসায়র, থানা - পাটুলী, কোলকাতা - ৭০০০৯৪।

কস্য নিম্ন তপশীলে বিশেষভাবে বর্ণিত ইংরাজী অক্ষর 'এ' লট রূপে সুচিহ্নিত স্থানীয় পরিমাপে কমবেশ ৩ তিন কাঠা বাস্তব জমি মায় তদুপরিস্থিত ২০০ বর্গফুট পরিমিত ইটের গাঁথুনি ও টালির ছাউনি যুক্ত গৃহাদি মায় জমি সংলগ্ন উত্তর দিকস্থ ১০ ফুট প্রশস্ত সরকারী রাস্তার যাবতীয় চলাচল ও ইজমেন্ট রাইটের স্বত্বাদি সমেত সম্পত্তি মায় যাবতীয় আকর আওলাতাদি সহ সর্ববিধ লাইন আনয়ন সহ জল নিকাশী ড্রেন প্রভৃতি সহ সম্পত্তি সম্পূর্ণ নির্দায়, নির্দোষ অবস্থায় নিঃশর্ত শুভ দানপত্র দলিল পত্র মিদং কার্য্যধগে :-

শ্রী রং-এর রেখা দ্বারা

জেলা - দক্ষিণ ২৪ পরগণা, থানা - যাদবপুর, হাল পাটুলী
জেলা ও সাব রেজিষ্ট্রী অফিস - আলিপুর, পরগণা - খাসপুর, রে.সা.
নং - ২৩, জে.এল. নং - ২৯, মৌজা - পাটুলী গ্রামে অবস্থিত অত্র
জেলা কালেকটারীর ৬ ও ১৩ নং তৌজি ভুক্ত বর্তমান মালিক পশ্চিম
বঙ্গ রাজ্য সরকার অধিন ডিঃ সেঃ ৫১ নং খতিয়ান (হাল ২৭৫)
খতিয়ান ভুক্ত রায়ত দখলি স্বত্ব বিশিষ্ট স্বত্বের জমি জমা মধ্যে সাবেক
২৪৯ (হাল ২৬৪) নং দাগের .০৬ শতক ও সাবেক ১১৬ হাল ১৯৮
নং খতিয়ান ভুক্ত রায়ত দখলি স্বত্ব বিশিষ্ট স্বত্বের জমি জমা মধ্যে
সাবেক ২৪৯ (হাল ২৬৪) নং দাগের ১৯ শতক ও ৭১ নং খতিয়ান
হাল ২৬৮ নং খতিয়ান ভুক্ত রায়ত দখলি স্বত্ব বিশিষ্ট স্বত্বের জমি
জমা মধ্যে সাবেক ২৪৯ (হাল ২৬৪) নং দাগের .১৯ শতক ও সাবেক
৭ হাল ১৯৭ নং খতিয়ান ভুক্ত রায়ত দখলি স্বত্ব বিশিষ্ট স্বত্বের জমি
জমার মধ্যে সাবেক .২৪৯ (হাল ২৬৪) নং দাগের .০৬ শতক একুনে
হাল ২৭৫, ১৯৮, ২৬৮ ও ১৯৭ নং খতিয়ান ভুক্ত সাবেক ২৪৯
(হাল ২৬৪) নং দাগের মোট .৫০ শতক জমির মধ্যে অত্র সহ
সংযোজিত নকশায় লাল রং-এর রেখা দ্বারা সীমা নিদ্ধারিত স্থানীয়

পরিমাপে কমবেশ দুইখানি প্লটে বা খণ্ডে ৬ ছয় কাঠা জমি আমি অত্র দানপত্র দাত্রী বিগত ইংরাজী ২৮/০৩/১৯৭৩ তারিখে এককেতা রেজিস্ট্রীকৃত সাফ বিক্রয় কোবালা দলিল মূলে জনৈক শ্রী জিতেন্দ্র চন্দ্র দে, পিতা স্বর্গীয় কুল চন্দ্র দে, সাং - ১৮জি, গাঙ্গুলী বাগান গভর্নমেন্ট কোয়ার্টার, থানা - যাদবপুর, কলিকাতা - ৪৭ এবং শ্রী লালা সুব্রত দে, পিতা মৃত লালা হেমন্ত দে, সাং - ১০২-ই, বাঘাঘাটীন পল্লী, থানা - যাদবপুর, জেলা ২৪ পরগণা নিবাসী মহাশয় দিগের নিকট হইতে খরিদ করিয়া থাকি। আমার খরিদা সম্পত্তির দলিল খানি ডিস্ট্রিক্ট সাব-রেজিস্ট্রার আলিপুর অফিসে রেজিস্ট্রীকৃত ১ নং বহির ৪১ নং ভল্যুমে ২৫৫ হইতে ২৬৩ নং পাতায় লিপিবদ্ধ বিগত ইংরাজী ১৯৭৩ সালের ১৮০৩ নং দলিল হইতেছে।

এমতপ্রকারে খরিদা সম্পত্তিতে আমি অত্র দানপত্র দাত্রী আমার উপরি লিখিত জমি জমা বি.এল. এ্যান্ড এল.আর. অফিসে ও হাল কোলকাতা মিউনিসিপ্যাল কর্পোরেশানে নিজ নাম পত্তন করাইয়া উহার ধার্য খাজনাদি ও ট্যাক্সাদি অদ্যাবধি সন সন আদায় দিয়া

তুমি আমাকে অতিশয় যত্ন ভক্তি সহকারে ভরণ-পোষণ সেবা যত্ন করিয়া আসিতেছ। তোমার শ্রদ্ধা ভালবাসায় আমি তোমার সহিত পরম সুখে জীবন যাপন করিয়া আসিতেছি এবং একত্রে বসবাস করিয়া আসিতেছি। তোমার মঙ্গল কামনাই আমার একান্ত কাম্য। আমার একান্ত মনের বাসনা আমার নিবুঢ় স্বত্ব দখলিয় ১৯৭, ২৭৫, ২৬৮, ১৯৮ নং খতিয়ানের অন্তর্গত আর.এস. ২৬৪ নং দাগস্থিত ৬ ছয় কাঠা জমি যাহার কে.এম.সি. প্রেমিসেস নং - ১৬১, বৈষ্ণবঘাটা

আসিতেছি। উহার কে.এম.সি. প্রেমিসেস নং - ১৬১, বৈষ্ণবঘাটা পাটুলী, এ্যাসেসী নং - ৩১-১০১-০৯-০১৬১-৭ হইতেছে। আমার উপরিলিখিত খরিদা সম্পত্তির উপর বসবাস যোগ্য ইটের গাঁথুনী টালির ছাউনি যুক্ত গৃহাদি নির্মান করিয়া উহাতে বৈদ্যুতিক সংযোগ আনয়নে এবং কোলকাতা কর্পোরেশানের জল-কল ইত্যাদির সংযোগ লইয়া পরিবার পরিজন, পুত্র-পৌত্রাদি লইয়া নির্বিবাদে বসবাসের দ্বারা ভোগদখল করিয়া আসিতেছি।

এক্ষনে অত্র দানপত্র গ্রহীতা তুমি আমার জ্যেষ্ঠ পুত্র হইতেছ। অত্র দানপত্র গ্রহীতা তুমি আমাকে অতিশয় যত্ন ভক্তি সহকারে ভরণ-পোষণ সেবা যত্ন করিয়া আসিতেছ। তোমার শ্রদ্ধা ভালবাসায় আমি তোমার সহিত পরম সুখে জীবন যাপন করিয়া আসিতেছি এবং একত্রে বসবাস করিয়া আসিতেছি। তোমার মঙ্গল কামনাই আমার একান্ত কাম্য। আমার একান্ত মনের বাসনা আমার নিবুঢ় স্বত্ব দখলিয় ১৯৭, ২৭৫, ২৬৮, ১৯৮ নং খতিয়ানের অন্তর্গত আর.এস. ২৬৪ নং দাগস্থিত ৬ ছয় কাঠা জমি যাহার কে.এম.সি. প্রেমিসেস নং - ১৬১, বৈষ্ণবঘাটা

১। বিধি নং ১৫৫/১৯৮৬।

পাটুলী, ওয়ার্ড নং - ১০১, থানা - পাটুলী, কোলকাতা - ৭০০০৯৪,
এ্যাসেসী নং - ৩১-১০১-০৯-০১৬১-৭, মেইলিং এ্যাদ্রেস - ডি/১০,
নিউ পাটুলী, পোস্ট - পঞ্চসায়র, থানা - পাটুলী, কোলকাতা -
৭০০০৯৪ স্থিত উক্ত ৬ ছয় কাঠা জমি মধ্যে ইংরাজী অক্ষর 'এ' লট
রূপে সুচিহিত কমবেশ ৩ তিন কাঠা বাস্তব জমি মায় তদুপস্থিত
২০০ বর্গফুট পরিমিত ইটের গাঁথুনি ও টালির ছাউনি যুক্ত গৃহাদি
মায় জমি সংলগ্ন উত্তর দিকস্থ ১০ ফুট প্রশস্ত সরকারী রাস্তার যাবতীয়
চলাচল ও ইজমেন্ট রাইটের স্বত্বাদি সমেত সম্পত্তি মায় যাবতীয়
আকর আওলাতাদি সহ সর্ববিধ লাইন আনয়ন সহ জল নিকাশী
ড্রেন প্রভৃতি সহ সম্পত্তি তোমাকে দান করিবার ইচ্ছা জ্ঞাত করাইলে
পর তুমি আমার এই যৎসামান্য স্নেহের দান সাদরে গ্রহন করিতে
ইচ্ছুক হওয়ায়, আমি অদ্যকার তারিখে স্নেহ ও ভালবাসার নির্দশন
স্বরূপ নিম্ন তপশীল বর্ণিত সম্পত্তি তোমাকে নিঃশর্তে দান করিয়া
দিয়া তাহা হইতে আমি মায় আমার ওয়ারিশান ও স্থলাভিষিক্ত
ব্যক্তিগণক্রমে এককালিন চিরতরে নিঃস্বত্ব ও দখলহীন হইলাম। তুমি

কোনপ্রকার মামলা মোকদ্দমা দায়ের বা চলতি নাই। উহা সম্পূর্ণ নির্দায় নির্দোষ ও মুক্তাবস্থায় তোমাকে নিবৃত্ত স্বত্বে দান করিয়া দিয়া দানকৃত সম্পত্তি তোমার অনুকূলে খোলসা খাস দখল পরিত্যাগ করিলাম।

ভবিষ্যতে অত্র দলিলে কোনরূপ ভুল ভ্রান্তি থাকা প্রকাশ পাইলে তৎজন্য যে কোনপ্রকার সংশোধনী বা সাপ্লিমেন্টারী দলিল ও এফিডেভিট করার প্রয়োজন হইলে সেক্ষেত্রে আমি তোমার তলবমত উক্ত প্রকার দলিল ও এফিডেভিট তোমার নাম বরাবর যথারীতি সহি সম্পাদন ও রেজিস্ট্রী করিয়া দিব।

প্রকাশ থাকে যে, দানকৃত সম্পত্তি সংলগ্ন উত্তর দিকে ১০ ফুট প্রশস্ত রাস্তার উপর ও তলদেশ দিয়া তুমি তোমার ওয়ারেশ উত্তরাধিকারীগণক্রমে যানবাহনাদি সমেত অবাধ যাতায়াত করিতে এবং উক্ত রাস্তার উপর ও তলদেশ দিয়া তোমার দান সূত্রে প্রাপ্ত সম্পত্তিতে যাবতীয় লাইনাদি আনয়ন ও ড্রেন ইত্যাদি আনয়ন করিবার স্বত্বাধিকার সহ সর্ববিধ ইজমেন্ট স্বত্ব পরিচালনা করিতে পারিবে।

-ঃঃ (৯) ঃঃ-

তুমি আমায় যৎসামান্য স্নেহের দান সাদরে গ্রহণ করিয়া আমার মনোবাসনা পূর্ণ করিলে।

দানকৃত সম্পত্তির আনুমানিক মূল্য ১৮,০০,০০০ আঠের লক্ষ টাকা।

তুমি আমার যৎসামান্য স্নেহের দান সাদরে গ্রহণ করিয়া আমার মনোবাসনা পূর্ণ করিলে।

এতদর্থে সুস্থ শরীরে, সরল মনে, অন্যের বিনানুরোধে, স্বেচ্ছায় ও স্বজ্ঞানে অত্র দলিলের যাবতীয় মর্ম সম্যক অবগত হইয়া ও ভালরূপ বুঝিয়া শুনিয়া অত্র শুভ দানপত্র দলিল যথারীতি সহি সম্পাদন ও রেজিস্ট্রী করিয়া দিলাম।

ইতি তারিখ ইংরাজীর ২০২৩ সালের ৩০শে ডিসেম্বর

মোতাবেক বাংলা ১৪৩০ সনের ১৪ই ডিসেম্বর

-ঃ তপশীল ভুক্ত দানকৃত সম্পত্তির পরিচয় :-

জেলা - দক্ষিণ ২৪ পরগণা, থানা - যাদবপুর, হাল পাটুলী জেলা
ও সাব রেজিস্ট্রী অফিস - আলিপুর, পরগণা - খাসপুর, রে.সা. নং -
২৩, জে.এল. নং - ২৯, মৌজা - পাটুলী গ্রামে অবস্থিত অত্র জেলা

দায়িত্ব
স্বত্ব
স্বত্ব
স্বত্ব

কালেকটারীর ৬ ও ১৩ নং তৌজি ভুক্ত বর্তমান মালিক পশ্চিম বঙ্গ
রাজ্য সরকার অধিন ডিঃ সেঃ ৫১ নং খতিয়ান (হাল ২৭৫) খতিয়ান
ভুক্ত রায়ত দখলি স্বত্ব বিশিষ্ট স্বত্বের জমি জমা মধ্যে সাবেক ২৪৯
(হাল ২৬৪) নং দাগের .০৬ শতক ও সাবেক ১১৬ হাল ১৯৮ নং
খতিয়ান ভুক্ত রায়ত দখলী স্বত্ব বিশিষ্ট স্বত্বের জমি জমা মধ্যে
সাবেক ২৪৯ (হাল ২৬৪) নং দাগের ১৯ শতক ও ৭১ নং খতিয়ান
হাল ২৬৮ নং খতিয়ান ভুক্ত রায়ত দখলী স্বত্ব বিশিষ্ট স্বত্বের জমি
জমা মধ্যে সাবেক ২৪৯ (হাল ২৬৪) নং দাগের .১৯ শতক ও সাবেক
৭ হাল ১৯৭ নং খতিয়ান ভুক্ত রায়ত দখলী স্বত্ব বিশিষ্ট স্বত্বের জমি
জমার মধ্যে সাবেক ২৪৯ (হাল ২৬৪) নং দাগের ০৬ শতক একুনে
হাল ২৭৫, ১৯৮, ২৬৮ ও ১৯৭ নং খতিয়ান ভুক্ত সাবেক ২৪৯
(হাল ২৬৪) নং দাগের মোট .৫০ শতক জমির মধ্যে স্থানীয়
পরিমাপে কমবেশ দুই প্লটে বা খন্ডে মোট ৬ ছয় কাঠা জমির অন্তরে
ইংরাজী অক্ষর 'এ' লট রূপে সুচিহ্নিত কমবেশ ৩ তিন কাঠা বাস্তু
জমি মায় তদুপরিস্থিত ২০০ বর্গফুট পরিমিত ইটের গাঁথুনি ও
টালির ছাউনি যুক্ত গৃহাদি মায় জমি সংলগ্ন উত্তর দিকস্থ ১০ ফুট

উহার হারাহারি বার্ষিক খাজনা

প্রশস্থ সরকারী রাস্তার যাবতীয় চলাচল ও ইজমেন্ট রাইটের স্বত্বাদি সমেত সম্পত্তি মায় যাবতীয় আকর আওলাতাদি সহ সর্ববিধ লাইন আনয়ন সহ জল নিকাশী ড্রেন প্রভৃতি সহ সম্পত্তি অত্র দলিলের দান কৃত সম্পত্তি হইতেছে। যাহার কে.এম.সি. প্রেমিসেস নং - ১৬১, বৈষ্ণবঘাটা পাটুলী, ওয়ার্ড নং - ১০১, থানা - পাটুলী, কোলকাতা - ৭০০০৯৪, এ্যাসেসী নং - ৩১-১০১-০৯-০১৬১-৭, মেইলিং এ্যড্রেস - ডি/১০, নিউ পাটুলী, পোস্ট - পঞ্চসায়র, থানা - পাটুলী, কোলকাতা - ৭০০০৯৪।

অত্র দলিলের সাথ প্রথিত নক্সায় লাল রঙের রেখা দ্বারা রঞ্জিত ও 'এ' প্লট রূপে চিহ্নিত যাহা অত্র দলিলের একাংশ বলিয়া গণ্য হইবে।

উহার হারাহারি বার্ষিক খাজনা ও ট্যাক্সাদি সরকার বাহাদুর সেরেস্তায় ধার্যকৃত হারে সন সন আদায় দিতে হয়।

-ঃঃ (১২) ঃঃ-

-ঃ উহার চৌহদ্দি ঃ-

- উত্তর ঃ ১০ ফুট প্রশস্ত কে.এম.সি. রোড।
দক্ষিণ ঃ আর.এস. দাগ নং - ২৬৪
পূর্ব ঃ প্লট নং 'বি' সতীর্থ ঘোষ রায়-এর জমি ও বাড়ি।
পশ্চিম ঃ স্বর্গীয় বিমল ভট্টাচার্য মহাশয়ের জমি ও বাড়ি।

আমি দানপত্র গ্রহিতা মাতার দান সানন্দে
গ্রহণ করিয়া তাহার খাস দখল অদ্যই গ্রহণ
করিলাম।

Siddhartha Ghosh Roy.

দানপত্র গ্রহিতার স্বাক্ষর

দ্রাশী ঘোষ রায় চৌধুরী

দানপত্র দাত্রীর স্বাক্ষর

মুসাবিদাকারক ঃ-

Anubakumar Anubhadracharya

আইনজীবী

আলিপুর পুলিশ কোর্ট

কোলকাতা- ৭০০ ০২৯

Anubakumar Mukhopadhyay
Advocate

Alipore Police Court

Enrl. No.-WB/2037/1999

কম্পিউটার মুদ্রণ ঃ-

Shipra Chakraborty

শিপ্রা ঘোড়াই

আলিপুর পুলিশ কোর্ট

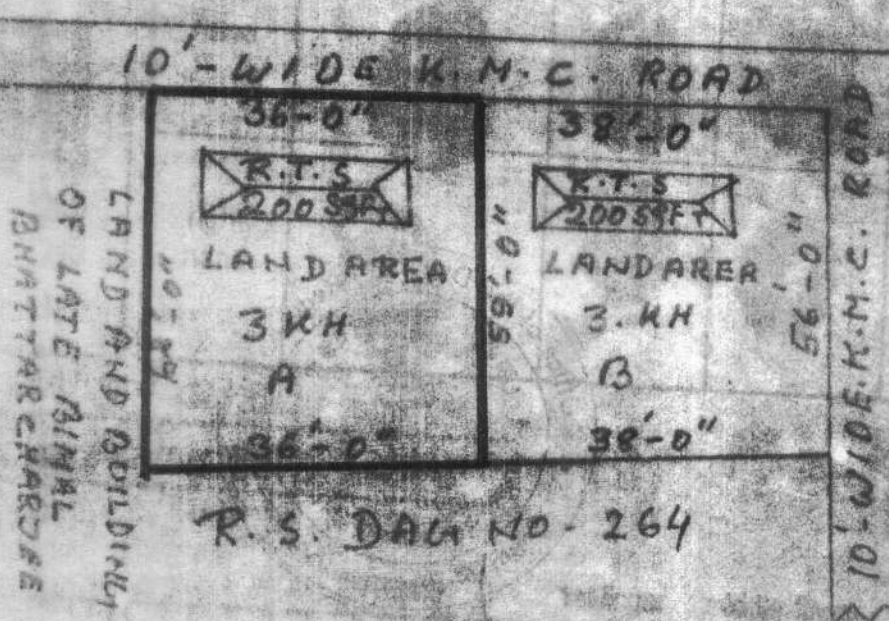
কোলকাতা- ৭০০ ০২৭।

ইসাদী ঃ-

2/Satirthal Ghosh Roy.
D/10, New Patuli
Kolkata-700094

2/Sabita Ghosh Roy Chowdhury
D/10, New Patuli
Kolkata-700094

PLAN OF PLOT NO A LAND MEASURING ABOUT
 (MK) LYING AND SITUATED AT. MOUZA. PATULI
 R.S. DAN NO- 264, K.M.C. WARD NO-101
 P.C. PREMISES NO-161, BAISHNAB GHATA PATULI
 R.S. PATULI, KOLKATA, 700094, DIST SOUTH 24 PGS
 GIFTED AREA OF LAND, 3KH
 RTS. 200 SQFT



১০ ফুট প্রশস্ত ক.ম.সি. রাস্তা
 ১০ ফুট প্রশস্ত ক.ম.সি. রাস্তা
 ৩৬'-০"
 ৩৮'-০"
 ৩৬'-০"
 ৩৮'-০"
 ৫৬'-০"
 ৩ KH
 ৩ KH
 R.S. DAN NO. 264

১০ ফুট প্রশস্ত ক.ম.সি. রাস্তা
 SIGN OF THE DONOR

Siddhartha Ghosh Roy
 SIGN OF THE DONEE














 SUBHAJIT HALDAR
 Regd. Plan Maker
 Surveyor
 Regd. No. - 0558
 Mob : 8777502956

PHOTO		Thumb	1st finger	middle finger	ring finger	small finger
	left hand					
	right hand					












Name.....

Signature.....

		Thumb	1st finger	middle finger	ring finger	small finger
	left hand					
	right hand					

Name..... *ডায় ডায় ডায় ডায়*

Signature..... *ডায় ডায় ডায় ডায়*

		Thumb	1st finger	middle finger	ring finger	small finger
	left hand					
	right hand					

Name..... *Siddhartha Ghosh Roy.*

Signature..... *Siddhartha Ghosh Roy.*




ভারত সরকার
 Unique Identification Authority of India
 Government of India

ডাঃ মনিকা গোস্বামী
 Download Date: 22/08/2018
 To: মনিকা গোস্বামী
 Manisha Ghosh Roy
 D/LD
 NEW PATULLI
 PANCHASAYAR
 KOLKATA
 Kolkata West Bengal - 700004
 9432161568

Generation Date: 05/11/2017

Signature valid
 9432161568
 05/11/2017



QR Code with Fingerprint

আপনার আধার সংখ্যা / Your Aadhaar No. :

8723 1315 8731

UID : 9158 1687 8075 5358

আমার আধার, আমার পরিচয়

ভারত সরকার
 Government of India



Manisha Ghosh Roy
 জন্ম তারিখ/DOB: 09/10/1957
 লিঙ্গ/SEX: FEMALE

8723 1315 8731



এই আধার কার্ডটি হল একটি ইলেকট্রনিক প্রমাণ যা
 আপনার আধার সংখ্যা এবং আপনার নাম, পিতার নাম, জন্ম তারিখ এবং লিঙ্গ
 সম্পর্কে সরকারি তথ্যের উপস্থাপনা।


INFORMATION

- Aadhaar is a proof of identity, not of citizenship.
- To establish identity, authenticate online.
- This is electronically generated letter.

- আধার হল আপনার পরিচয় প্রমাণ।
- আধার শুধুমাত্র পরিচয় প্রমাণের জন্যই ব্যবহৃত হবে।
- আধার সারা দেশেই প্রযোজ্য।
- আধার কার্ডটি ইলেকট্রনিকভাবে তৈরি করা হয়েছে।
- আধার কার্ডটি অনলাইনে যাচাই করে নেওয়া যেতে পারে।
- আধার কার্ডটি ইলেকট্রনিকভাবে তৈরি করা হয়েছে।

ভারত সরকার
 Unique Identification Authority of India

Address:
 D/LD NEW PATULLI PANCHASAYAR,
 KOLKATA WEST BENGAL 700004



8723 1315 8731



Major Information of the Deed

Deed No :	I-1603-07541/2023	Date of Registration	30/05/2023
Query No / Year	1603-2001113627/2023	Office where deed is registered	
Query Date	03/05/2023 11:01:20 AM	D.S.R. - III SOUTH 24-PARGANAS, District: South 24-Parganas	
Applicant Name, Address & Other Details	D KOLEY ALIPORE POLICE COURT, Thana : Alipore, District : South 24-Parganas, WEST BENGAL, PIN - 700027, Mobile No. : 9007047416, Status :Buyer/Claimant		
Transaction	Additional Transaction		
[0201] Gift, Gift in Favour of family members	[4305] Other than Immovable Property, Declaration [No of Declaration : 2]		
Set Forth value	Market Value		
Rs. 18,00,000/-	Rs. 31,32,000/-		
Stampduty Paid(SD)	Registration Fee Paid		
Rs. 15,680/- (Article:33(i))	Rs. 31,366/- (Article:A(1), E)		
Remarks	Received Rs. 50/- (FIFTY only) from the applicant for issuing the assement slip.(Urban area)		

Land Details :



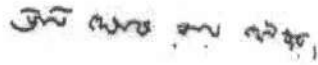
District: South 24-Parganas, P.S:- Patuli, Corporation: KOLKATA MUNICIPAL CORPORATION, Road: Baishnab Ghata Patuli, , Premises No: 161, , Ward No: 101 Pin Code : 700094

Sch No	Plot Number	Khatian Number	Land Use Proposed ROR	Area of Land	SetForth Value (In Rs.)	Market Value (In Rs.)	Other Details
L1	(RS :-)		Bastu	3 Katha	17,50,000/-	30,78,000/-	Width of Approach Road: 10 Ft.,
Grand Total :				4.95Dec	17,50,000 /-	30,78,000 /-	




Structure Details :

Sch No	Structure Details	Area of Structure	Setforth Value (In Rs.)	Market value (In Rs.)	Other Details
S1	On Land L1	200 Sq Ft.	50,000/-	54,000/-	Structure Type: Structure
Gr. Floor, Area of floor :200 Sq Ft.,Residential Use, Cemented Floor, Age of Structure: 0Year, Roof Type: Tiles Shed, Extent of Completion: Complete					
Total :		200 sq ft	50,000 /-	54,000 /-	




For Details :

Sl No	Name,Address,Photo,Finger print and Signature			
1	Name Smt DOLY GHOSH ROY CHOWDHURY Wife of Late JYOTIRMOY GHOSH ROYCHOWDHURY Executed by: Self, Date of Execution: 30/05/2023 , Admitted by: Self, Date of Admission: 30/05/2023 ,Place : Office	Photo 	Finger Print 	Signature 
	30/05/2023	LTI 30/05/2023	30/05/2023	
D/10 NEW PATULI, City:- , P.O:- PANCHASAYAR, P.S:-Patuli, District:-South24-Parganas, West Bengal, India, PIN:- 700094 Sex: Female, By Caste: Hindu, Occupation: House wife, Citizen of: India, PAN No.:: E1xxxxxx7J, Aadhaar No: 33xxxxxxxx0895, Status :Individual, Executed by: Self, Date of Execution: 30/05/2023 , Admitted by: Self, Date of Admission: 30/05/2023 ,Place : Office				

Donee Details :

Sl No	Name,Address,Photo,Finger print and Signature			
1	Name Mr SIDDHARTHA GHOSH ROY (Presentant) Son of Late JYOTIRMOY GHOSH ROYCHOWDHURY Executed by: Self, Date of Execution: 30/05/2023 , Admitted by: Self, Date of Admission: 30/05/2023 ,Place : Office	Photo 	Finger Print 	Signature 
	30/05/2023	LTI 30/05/2023	30/05/2023	
Son of Late JYOTIRMOY GHOSH ROYCHOWDHURY D/10 NEW PATULI, City:- , P.O:- PANCHASAYAR, P.S:- Patuli, District:-South 24-Parganas, West Bengal, India, PIN:- 700094 Sex: Male, By Caste: Hindu, Occupation: Service, Citizen of: India, PAN No.:: ANxxxxxx8D, Aadhaar No: 33xxxxxxxx0895, Status :Individual, Executed by: Self, Date of Execution: 30/05/2023 , Admitted by: Self, Date of Admission: 30/05/2023 ,Place : Office				

Identifier Details :

Name	Photo	Finger Print	Signature
Smt MANISHA GHOSH ROY Wife of Mr SIDDHARTHA GHOSH ROY D/10 NEW PATULI, City:- , P.O:- PANCHASAYAR, P.S:-Patuli, District:- South 24-Parganas, West Bengal, India, PIN:- 700094			
	30/05/2023	30/05/2023	30/05/2023
Identifier Of Smt DOLY GHOSH ROY CHOWDHURY, Mr SIDDHARTHA GHOSH ROY			

Transfer of Land from Donor To Donee

Sch No.	Donor Name	Donee Name	Relationship of Donor and Donee (Within Family ?)	Transferred Area	Share in Market Value (In Rs.)
L1	Smt DOLY GHOSH ROY CHOWDHURY	Mr SIDDHARTHA GHOSH ROY	Y	4.95 Dec	30,78,000/-

Transfer of Structure from Donor To Donee

Sch No.	Donor Name	Donee Name	Relationship of Donor and Donee (Within Family ?)	Transferred Area	Share in Market Value (In Rs.)
S1	Smt DOLY GHOSH ROY CHOWDHURY	Mr SIDDHARTHA GHOSH ROY	Y	200 Sq Ft	54,000/-

30-05-2023

Certificate of Admissibility(Rule 43,W.B. Registration Rules 1962)

Admissible under rule 21 of West Bengal Registration Rule, 1962 duly stamped under schedule 1A, Article number : 33 (i) of Indian Stamp Act 1899.

Presentation(Under Section 52 & Rule 22A(3) 46(1),W.B. Registration Rules,1962)

Presented for registration at 11:36 hrs on 30-05-2023, at the Office of the D.S.R. - III SOUTH 24-PARGANAS by Mr SIDDHARTHA GHOSH ROY ,Claimant.

Certificate of Market Value(WB PUVI rules of 2001)

Certified that the market value of this property which is the subject matter of the deed has been assessed at Rs 31,32,000/- . Family Members amount Rs 31,32,000/-

Admission of Execution (Under Section 58, W.B. Registration Rules, 1962)

Execution is admitted on 30/05/2023 by 1. Smt DOLY GHOSH ROY CHOWDHURY, Wife of Late JYOTIRMOY GHOSH ROYCHOWDHURY, D/10 NEW PATULI, P.O: PANCHASAYAR, Thana: Patuli, , South 24-Parganas, WEST BENGAL, India, PIN - 700094, by caste Hindu, by Profession House wife, 2. Mr SIDDHARTHA GHOSH ROY, Son of Late JYOTIRMOY GHOSH ROYCHOWDHURY, D/10 NEW PATULI, P.O: PANCHASAYAR, Thana: Patuli, , South 24-Parganas, WEST BENGAL, India, PIN - 700094, by caste Hindu, by Profession Service

Indetified by Smt MANISHA GHOSH ROY, , , Wife of Mr SIDDHARTHA GHOSH ROY, D/10 NEW PATULI, P.O: PANCHASAYAR, Thana: Patuli, , South 24-Parganas, WEST BENGAL, India, PIN - 700094, by caste Hindu, by profession House wife

Payment of Fees

Certified that required Registration Fees payable for this document is Rs 31,366.00/- (A(1) = Rs 31,320.00/- ,E = Rs 14.00/- ,H = Rs 28.00/- ,M(b) = Rs 4.00/-) and Registration Fees paid by Cash Rs 32.00/-, by online = Rs 31,334/- Description of Online Payment using Government Receipt Portal System (GRIPS), Finance Department, Govt. of WB Online on 20/05/2023 12:00AM with Govt. Ref. No: 192023240061617502 on 19-05-2023, Amount Rs: 31,334/-, Bank: State Bank of India (SBIN0000001), Ref. No. 90115686 on 20-05-2023, Head of Account 0030-03-104-001-16

Payment of Stamp Duty

Certified that required Stamp Duty payable for this document is Rs. 15,680/- and Stamp Duty paid by Stamp Rs 5,000.00/-, by online = Rs 10,680/-

Description of Stamp

1. Stamp: Type: Impressed, Serial no 1330, Amount: Rs.5,000.00/-, Date of Purchase: 08/05/2023, Vendor name: Jayanta Dey

Description of Online Payment using Government Receipt Portal System (GRIPS), Finance Department, Govt. of WB Online on 20/05/2023 12:00AM with Govt. Ref. No: 192023240061617502 on 19-05-2023, Amount Rs: 10,680/-, Bank: State Bank of India (SBIN0000001), Ref. No. 90115686 on 20-05-2023, Head of Account 0030-02-103-003-02



Debasish Dhar
DISTRICT SUB-REGISTRAR
OFFICE OF THE D.S.R. - III SOUTH 24-
PARGANAS
South 24-Parganas, West Bengal

Certificate of Registration under section 60 and Rule 69.

Registered in Book - I

Volume number 1603-2023, Page from 216150 to 216170
being No 160307541 for the year 2023.



Dhar

Digitally signed by Debasish Dhar
Date: 2023.05.31 16:34:05 +05:30
Reason: Digital Signing of Deed.

(Debasish Dhar) 2023/05/31 04:34:05 PM
DISTRICT SUB-REGISTRAR
OFFICE OF THE D.S.R. - III SOUTH 24-PARGANAS
West Bengal.

(This document is digitally signed.)